АГЕНЦИЯ ПО ГЕОДЕЗИЯ,
КАРТОГРАФИЯ И КАДАСТЪР

София 1618, кв.Павлово, ул.Мусала №1
тел.:02/955 45 40, факс: 02/955 53 33
ACAD@CADASTRE.BG • WWW.CADASTRE.BG

СЛУЖБА ПО ГЕОДЕЗИЯ, КАРТОГРАФИЯ И КАДАСТЪР - ГР. СИЛИСТРА
7500, ПОЩЕНСКА КУТИЯ 198, Ул. "ИЛИЯ БЛЪСКОВ" №1, ет.3, 086/822397; 821788,
silistra@cadastre.bg, БУЛСТАТ:130362903

СКИЦА НА ПОЗЕМЛЕН ИМОТ
№ 15-589330-10.06.2024 г.

Поземлен имот с идентификатор **66425.17.35**

Гр. **Силистра**, общ. **Силистра**, обл. **Силистра**
По кадастралната карта и кадастралните регистри, одобрени със **Заповед РД-18-66/02.06.2008 г. на ИЗПЪЛНИТЕЛЕН ДИРЕКТОР НА АГКК**
Последно изменение на кадастралната карта и кадастралните регистри, засягащо поземления имот **е от 18.06.2019 г.**
Адрес на поземления имот: **гр. Силистра, местност АЙДЕМИРСКО ШОСЕ**
Площ: **2001 кв. м**
Трайно предназначение на територията: **Земеделска**
Начин на трайно ползване: **Нива**
Категория на земята: **3**

Координатна система КК2005

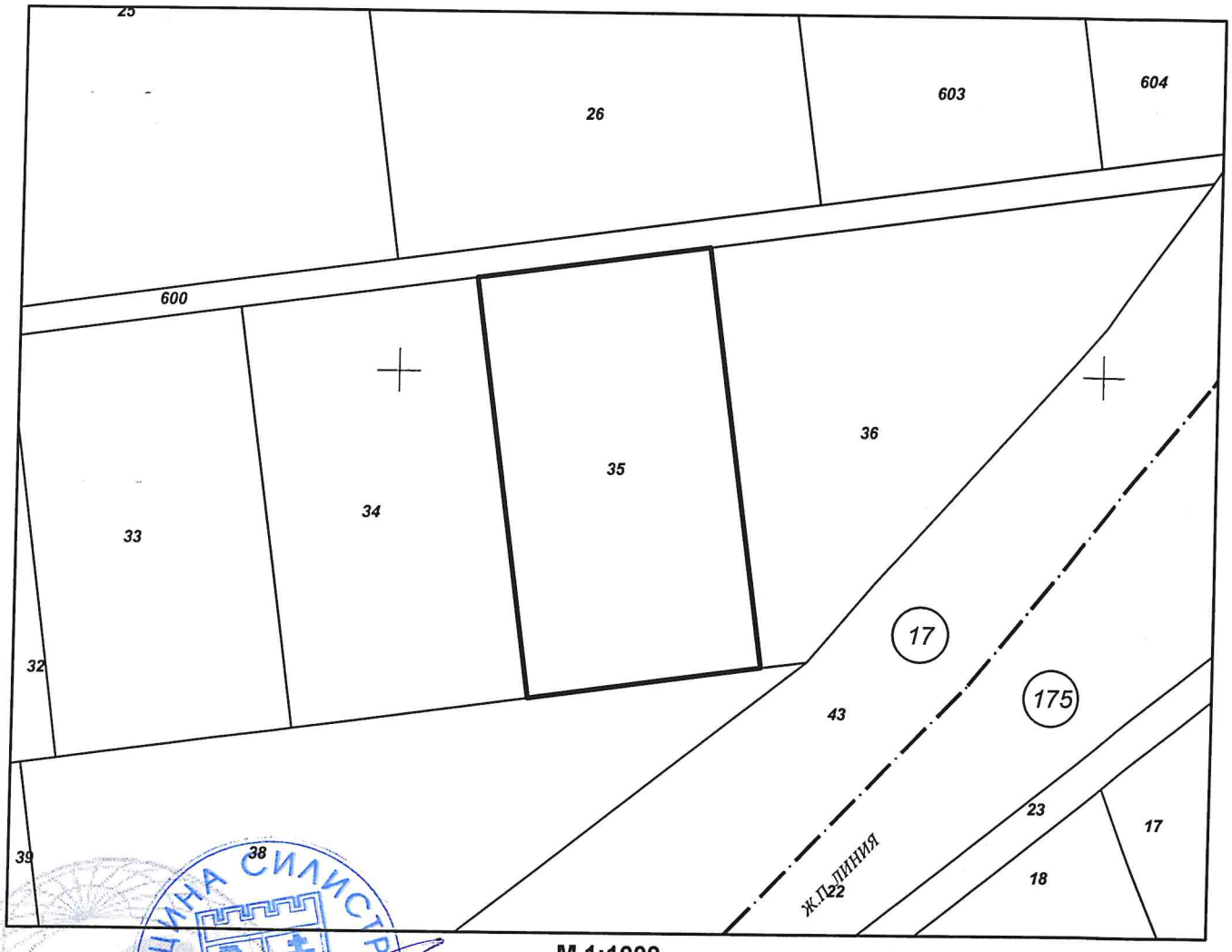

М 1:1000

Скица **№ 15-589330-10.06.2024 г.** издадена въз основа на заявление с входящ **№ 01-315997-10.06.2024 г.**

.....

ПЕТЯ СТЕФАНОВА ВЪРБАНОВА ОбА Силистра

Подписан с квалифициран електронен печат Geodesy Cartography and Cadastre Agency, E
DN: C=BG, L=Sofia, O=Geodesy Cartography and Cadastre Agency, OID.2.5.4.97=NTRBG-130362903, CN=Geodesy Cartography and Cadastre Agency

София 1618, кв.Павлово, ул.Мусала №1
тел.:02/955 45 40, факс: 02/955 53 33
ACAD@CADASTRE.BG • WWW.CADASTRE.BG

Предишен идентификатор: **няма**
Номер по предходен план: **017035**
Съседи: **66425.17.34, 66425.17.38, 66425.17.36, 66425.17.600**

Собственици по данни от КРНИ:
1. **000565537, ОБЩИНА СИЛИСТРА**
Ид. част 1/1, площ 2000 кв. м от правото на собственост
Акт за частна общинска собственост № 169 том 7 рег. 3497 от 14.05.2012г., издаден от Служба по вписванията гр.Силистра

Носители на други вещни права по данни от КРНИ:
1. **176443558, Народно читалище " Дръстър 2012 "**
Право на ползване
Ид. част 1/1, площ 2000 кв. м, срок 24.06.2024 г.
Писмен договор № 27 том 11 рег. 3659 от 25.06.2014г., издаден от Служба по вписванията гр.Силистра
2. **Росен Великов Димитров**
Аренда

Договор с нотариална заверка на подписите № 24 том 5 рег. 4176 от 18.07.2014г., издаден от Служба по вписванията гр.Силистра

Сгради, които попадат върху имота
няма данни за сгради

ОБЩИНА СИЛИСТРА

Скица **№ 15-589330-10.06.2024 г.** издадена въз основа на заявление с входящ **№ 01-315997-10.06.2024 г.**

.....

ПЕТЯ СТЕФАНОВА ВЪРБАНОВА ОбА Силистра

АГЕНЦИЯ ПО ГЕОДЕЗИЯ, КАРТОГРАФИЯ И КАДАСТЪР
София 1618, кв.Павлово, ул.Мусала №1
тел.:02/955 45 40, факс: 02/955 53 33
ACAD@CADASTRE.BG • WWW.CADASTRE.BG

СЛУЖБА ПО ГЕОДЕЗИЯ, КАРТОГРАФИЯ И КАДАСТЪР - ГР. СИЛИСТРА

7500, ПОЩЕНСКА КУТИЯ 198, Ул. "ИЛИЯ БЛЪСКОВ" №1, ет.3, 086/822397; 821788,
silistra@cadastre.bg, БУЛСТАТ:130362903

СКИЦА НА ПОЗЕМЛЕН ИМОТ
№ 15-589317-10.06.2024 г.

Поземлен имот с идентификатор **66425.3.29**

Гр. **Силистра**, общ. **Силистра**, обл. **Силистра**
По кадастралната карта и кадастралните регистри, одобрени със **Заповед РД-18-66/02.06.2008 г. на ИЗПЪЛНИТЕЛЕН ДИРЕКТОР НА АГКК**
Последно изменение на кадастралната карта и кадастралните регистри, засягащо поземления имот **е от 18.06.2019 г.**
Адрес на поземления имот: **гр. Силистра, местност ОРТА БОРУН**
Площ: **2160 кв. м**
Трайно предназначение на територията: **Земеделска**
Начин на трайно ползване: **Нива**
Категория на земята: **3**

Координатна система КК2005

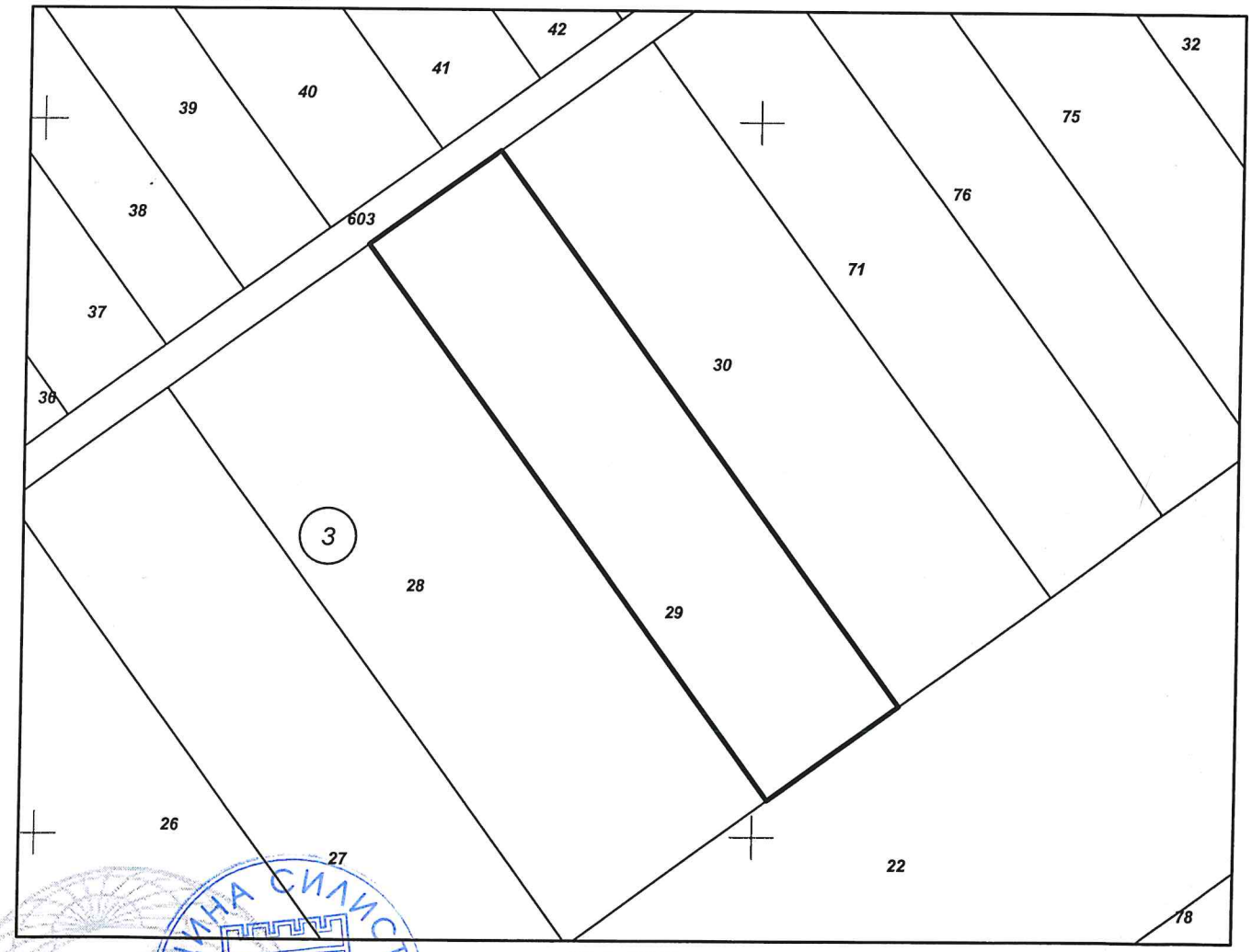

М 1:1000

Скица **№ 15-589317-10.06.2024 г.** издадена въз основа на заявление с входящ **№ 01-315997-10.06.2024 г.**

ПЕТЯ СТЕФАНОВА ВЪРБАНОВА ОбА Силистра

Подписан с квалифициран електронен печат Geodesy Cartography and Cadastre Agency, E
DN: C=BG, L=Sofia, O=Geodesy Cartography and Cadastre Agency, OID.2.5.4.97=NTRBG-130362903, CN=Geodesy Cartography and Cadastre Agency

София 1618, кв.Павлово, ул.Мусала №1
тел.:02/955 45 40, факс: 02/955 53 33
ACAD@CADASTRE.BG • WWW.CADASTRE.BG

Предишен идентификатор: **няма**
Номер по предходен план: **003029**
Съседи: **66425.3.28, 66425.3.22, 66425.3.30, 66425.3.603**

Собственици по данни от КРНИ:
1. **000565537, ОБЩИНА СИЛИСТРА**
Ид. част 1/1, площ 2160 кв. м от правото на собственост
Акт за частна общинска собственост № 176 том 7 рег. 3505 от 14.05.2012г., издаден от Служба по вписванията гр.Силистра

Носители на други вещни права по данни от КРНИ:
1. **176443558, Народно читалище " Дръстър 2012 "**
Право на ползване
Ид. част 1/1, площ 2160 кв. м, срок 24.06.2024 г.
Писмен договор № 27 том 11 рег. 3659 от 25.06.2014г., издаден от Служба по вписванията гр.Силистра
2. **Росен Великов Димитров**
Аренда

Договор с нотариална заверка на подписите № 24 том 5 рег. 4176 от 18.07.2014г., издаден от Служба по вписванията гр.Силистра

Сгради, които попадат върху имота
няма данни за сгради

ОБЩИНА СИЛИСТРА ОБЩИНСКИ СЪВЕТ

Скица **№ 15-589317-10.06.2024 г.** издадена въз основа на заявление с входящ **№ 01-315997-10.06.2024 г.**

.....

ПЕТЯ СТЕФАНОВА ВЪРБАНОВА ОбА Силистра

АГЕНЦИЯ ПО ГЕОДЕЗИЯ,
КАРТОГРАФИЯ И КАДАСТЪР

София 1618, кв.Павлово, ул.Мусала №1
тел.:02/955 45 40, факс: 02/955 53 33
ACAD@CADASTRE.BG • WWW.CADASTRE.BG

СЛУЖБА ПО ГЕОДЕЗИЯ, КАРТОГРАФИЯ И КАДАСТЪР - ГР. СИЛИСТРА

7500, ПОЩЕНСКА КУТИЯ 198, Ул. "ИЛИЯ БЛЪСКОВ" №1, ет.3, 086/822397; 821788,
silistra@cadastre.bg, БУЛСТАТ:130362903

СКИЦА НА ПОЗЕМЛЕН ИМОТ
№ 15-589319-10.06.2024 г.

Поземлен имот с идентификатор **66425.3.47**

Гр. **Силистра**, общ. **Силистра**, обл. **Силистра**
По кадастралната карта и кадастралните регистри, одобрени със **Заповед РД-18-66/02.06.2008 г. на ИЗПЪЛНИТЕЛЕН ДИРЕКТОР НА АГКК**
Последно изменение на кадастралната карта и кадастралните регистри, засягащо поземления имот **е от 18.06.2019 г.**
Адрес на поземления имот: **гр. Силистра, местност ОРТА БОРУН**
Площ: **2000 кв. м**
Трайно предназначение на територията: **Земеделска**
Начин на трайно ползване: **Нива**
Категория на земята: **3**

Координатна система ККС2005

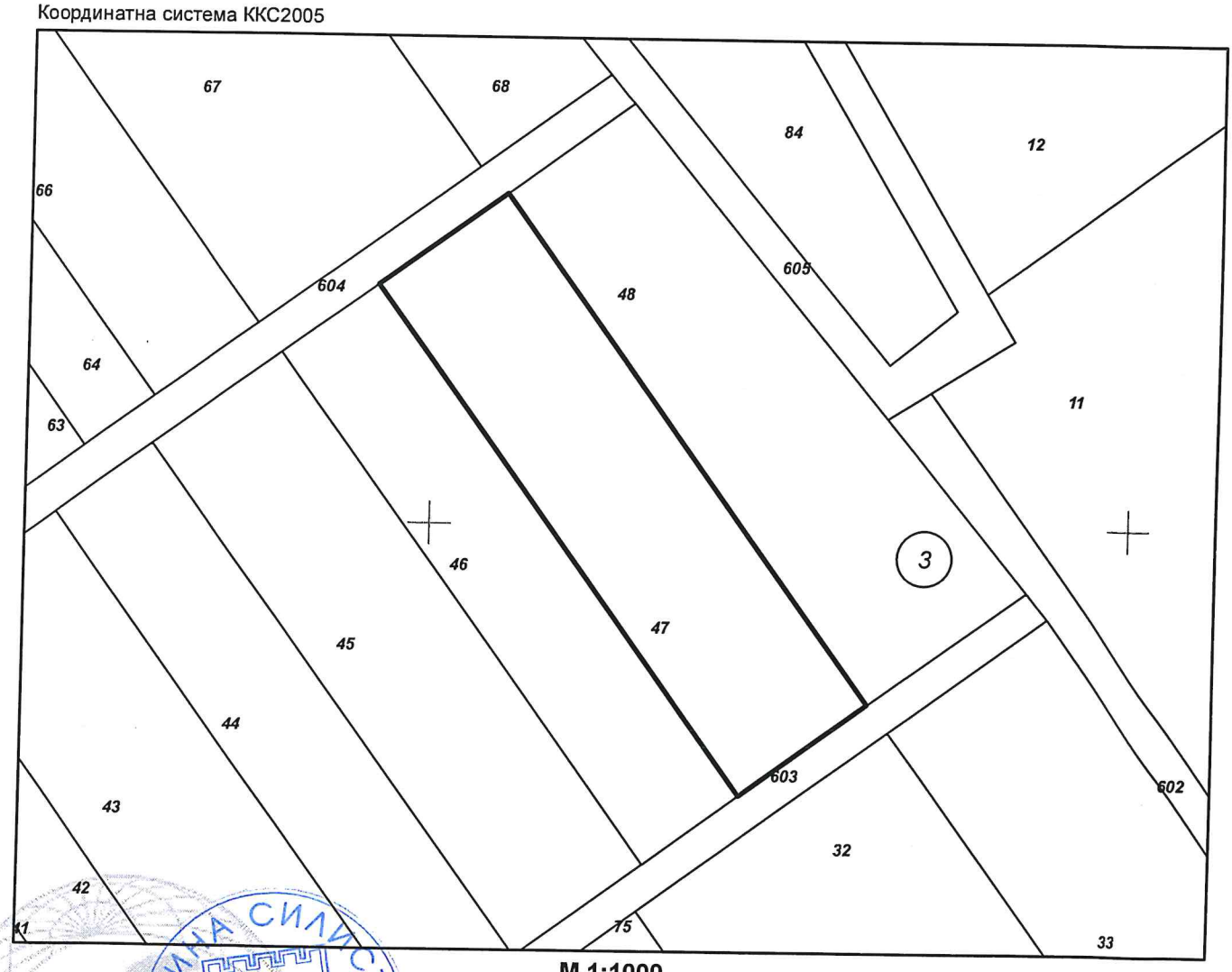

М 1:1000

Скица **№ 15-589319-10.06.2024 г.** издадена въз основа на заявление с входящ **№ 01-315997-10.06.2024 г.**

.....

ПЕТЯ СТЕФАНОВА ВЪРБАНОВА ОбА Силистра

Подписан с квалифициран електронен печат Geodesy Cartography and Cadastre Agency, E
DN: C=BG, L=Sofia, O=Geodesy Cartography and Cadastre Agency, OID.2.5.4.97=NTRBG-130362903, CN=Geodesy Cartography and Cadastre Agency

София 1618, кв.Павлово, ул.Мусала №1
тел.:02/955 45 40, факс: 02/955 53 33
ACAD@CADASTRE.BG • WWW.CADASTRE.BG

Предишен идентификатор: **няма**
Номер по предходен план: **003047**
Съседи: **66425.3.604, 66425.3.46, 66425.3.603, 66425.3.48**

Собственици по данни от КРНИ:
1. **000565537, ОБЩИНА СИЛИСТРА**
Ид. част 1/1, площ 1999 кв. м от правото на собственост
Акт за частна общинска собственост № 170 том 7 рег. 3498 от 14.05.2012г., издаден от Служба по вписванията гр.Силистра

Носители на други вещни права по данни от КРНИ:
1. **176443558, Народно читалище " Дръстър 2012 "**
Право на ползване
Ид. част 1/1, площ 1999 кв. м, срок 24.06.2024 г.
Писмен договор № 27 том 11 рег. 3659 от 25.06.2014г., издаден от Служба по вписванията гр.Силистра
2. **Росен Великов Димитров**
Аренда

Договор с нотариална заверка на подписите № 24 том 5 рег. 4176 от 18.07.2014г., издаден от Служба по вписванията гр.Силистра

Сгради, които попадат върху имота
няма данни за сгради

ОБЩИНА СИЛИСТРА

Скица **№ 15-589319-10.06.2024 г.** издадена въз основа на заявление с входящ **№ 01-315997-10.06.2024 г.**

.....

ПЕТЯ СТЕФАНОВА ВЪРБАНОВА ОбА Силистра

АГЕНЦИЯ ПО ГЕОДЕЗИЯ, КАРТОГРАФИЯ И КАДАСТЪР
София 1618, кв.Павлово, ул.Мусала №1
тел.:02/955 45 40, факс: 02/955 53 33
ACAD@CADASTRE.BG • WWW.CADASTRE.BG

СЛУЖБА ПО ГЕОДЕЗИЯ, КАРТОГРАФИЯ И КАДАСТЪР - ГР. СИЛИСТРА
7500, ПОЩЕНСКА КУТИЯ 198, Ул. "ИЛИЯ БЛЪСКОВ" №1, ет.3, 086/822397; 821788,
silistra@cadastre.bg, БУЛСТАТ:130362903

СКИЦА НА ПОЗЕМЛЕН ИМОТ
№ 15-589323-10.06.2024 г.

Поземлен имот с идентификатор **66425.3.48**

Гр. **Силистра**, общ. **Силистра**, обл. **Силистра**
По кадастралната карта и кадастралните регистри, одобрени със **Заповед РД-18-66/02.06.2008 г. на ИЗПЪЛНИТЕЛЕН ДИРЕКТОР НА АГКК**
Последно изменение на кадастралната карта и кадастралните регистри, засягащо поземления имот **е от 18.06.2019 г.**
Адрес на поземления имот: **гр. Силистра, местност ОРТА БОРУН**
Площ: **2228 кв. м**
Трайно предназначение на територията: **Земеделска**
Начин на трайно ползване: **Нива**
Категория на земята: **3**

Координатна система КК2005

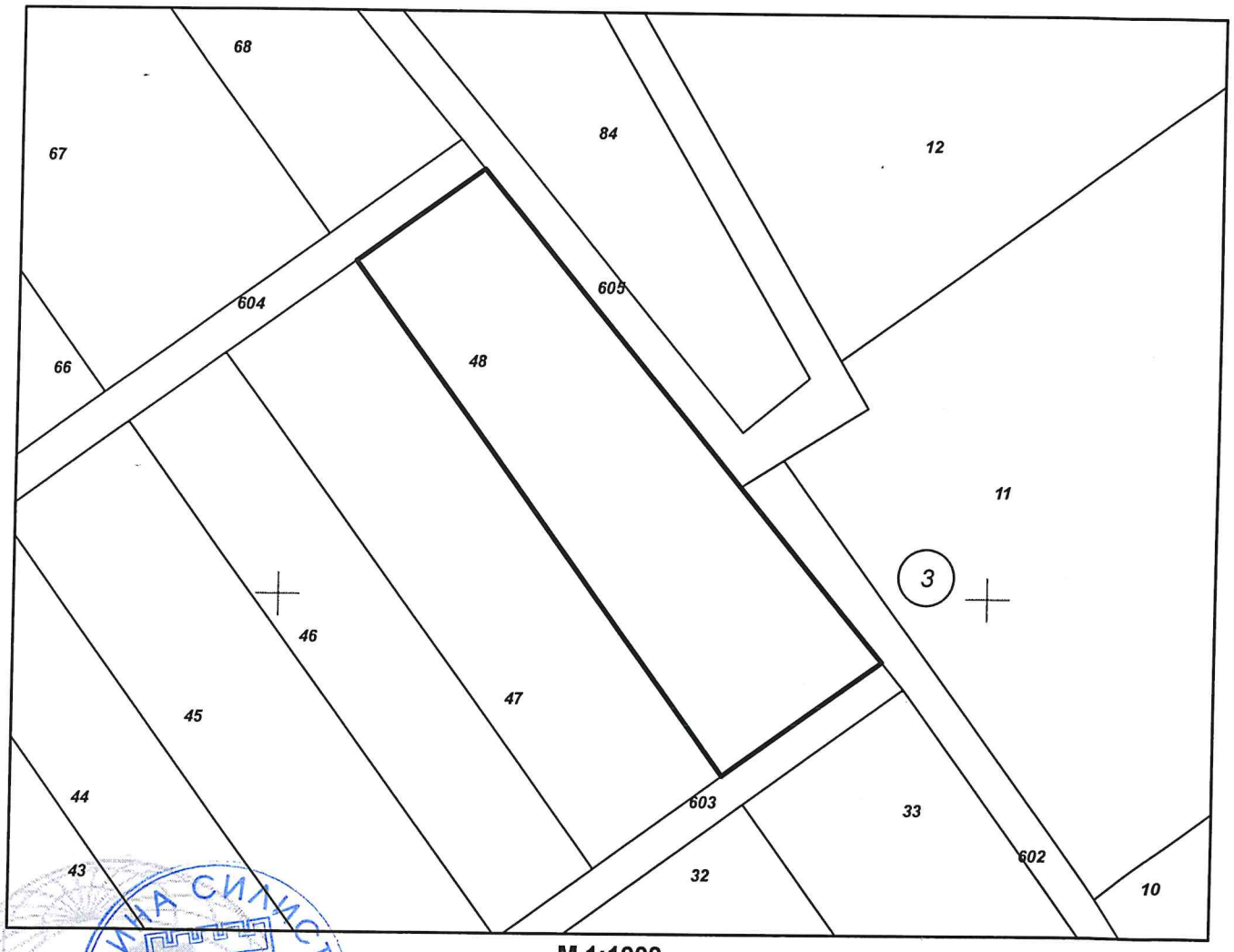

М 1:1000

Скица **№ 15-589323-10.06.2024 г.** издадена въз основа на заявление с входящ **№ 01-315997-10.06.2024 г.**

.....
ПЕТЯ СТЕФАНОВА ВЪРБАНОВА ОбА Силистра

Подписан с квалифициран електронен печат Geodesy Cartography and Cadastre Agency, E
DN: C=BG, L=Sofia, O=Geodesy Cartography and Cadastre Agency, OID.2.5.4.97=NTRBG-130362903, CN=Geodesy Cartography and Cadastre Agency

София 1618, кв.Павлово, ул.Мусала №1
тел.:02/955 45 40, факс: 02/955 53 33
ACAD@CADASTRE.BG • WWW.CADASTRE.BG

Предишен идентификатор: **няма**
Номер по предходен план: **003048**
Съседи: **66425.3.604, 66425.3.47, 66425.3.603, 66425.3.602, 66425.3.605**

Собственици по данни от КРНИ:
1. **000565537, ОБЩИНА СИЛИСТРА**
Ид. част 1/1, площ 2227 кв. м от правото на собственост
Акт за частна общинска собственост № 182 том 7 рег. 3511 от 14.05.2012г., издаден от Служба по вписванията гр.Силистра

Носители на други вещни права по данни от КРНИ:
1. **176443558, Народно читалище " Дръстър 2012 "**
Право на ползване
Ид. част 1/1, площ 2227 кв. м, срок 24.06.2024 г.
Писмен договор № 27 том 11 рег. 3659 от 25.06.2014г., издаден от Служба по вписванията гр.Силистра
2. **Росен Великов Димитров**
Аренда

Договор с нотариална заверка на подписите № 24 том 5 рег. 4176 от 18.07.2014г., издаден от Служба по вписванията гр.Силистра

Сгради, които попадат върху имота
няма данни за сгради

ОБЩИНА СИЛИСТРА

Скица **№ 15-589323-10.06.2024 г.** издадена въз основа на заявление с входящ **№ 01-315997-10.06.2024 г.**

.....

ПЕТЯ СТЕФАНОВА ВЪРБАНОВА ОбА Силистра

АГЕНЦИЯ ПО ГЕОДЕЗИЯ, КАРТОГРАФИЯ И КАДАСТЪР
София 1618, кв.Павлово, ул.Мусала №1
тел.:02/955 45 40, факс: 02/955 53 33
ACAD@CADASTRE.BG • WWW.CADASTRE.BG

СЛУЖБА ПО ГЕОДЕЗИЯ, КАРТОГРАФИЯ И КАДАСТЪР - ГР. СИЛИСТРА
7500, ПОЩЕНСКА КУТИЯ 198, Ул. "ИЛИЯ БЛЪСКОВ" №1, ет.3, 086/822397; 821788,
silistra@cadastre.bg, БУЛСТАТ:130362903

СКИЦА НА ПОЗЕМЛЕН ИМОТ
№ 15-589325-10.06.2024 г.

Поземлен имот с идентификатор **66425.4.30**

Гр. **Силистра**, общ. **Силистра**, обл. **Силистра**
По кадастралната карта и кадастралните регистри, одобрени със **Заповед РД-18-66/02.06.2008 г. на ИЗПЪЛНИТЕЛЕН ДИРЕКТОР НА АГКК**
Последно изменение на кадастралната карта и кадастралните регистри, засягащо поземления имот **е от 18.06.2019 г.**
Адрес на поземления имот: **гр. Силистра, местност БЕДЖЕДЕРСИ**
Площ: **10006 кв. м**
Трайно предназначение на територията: **Земеделска**
Начин на трайно ползване: **Нива**
Категория на земята: **3**

Координатна система КК2005

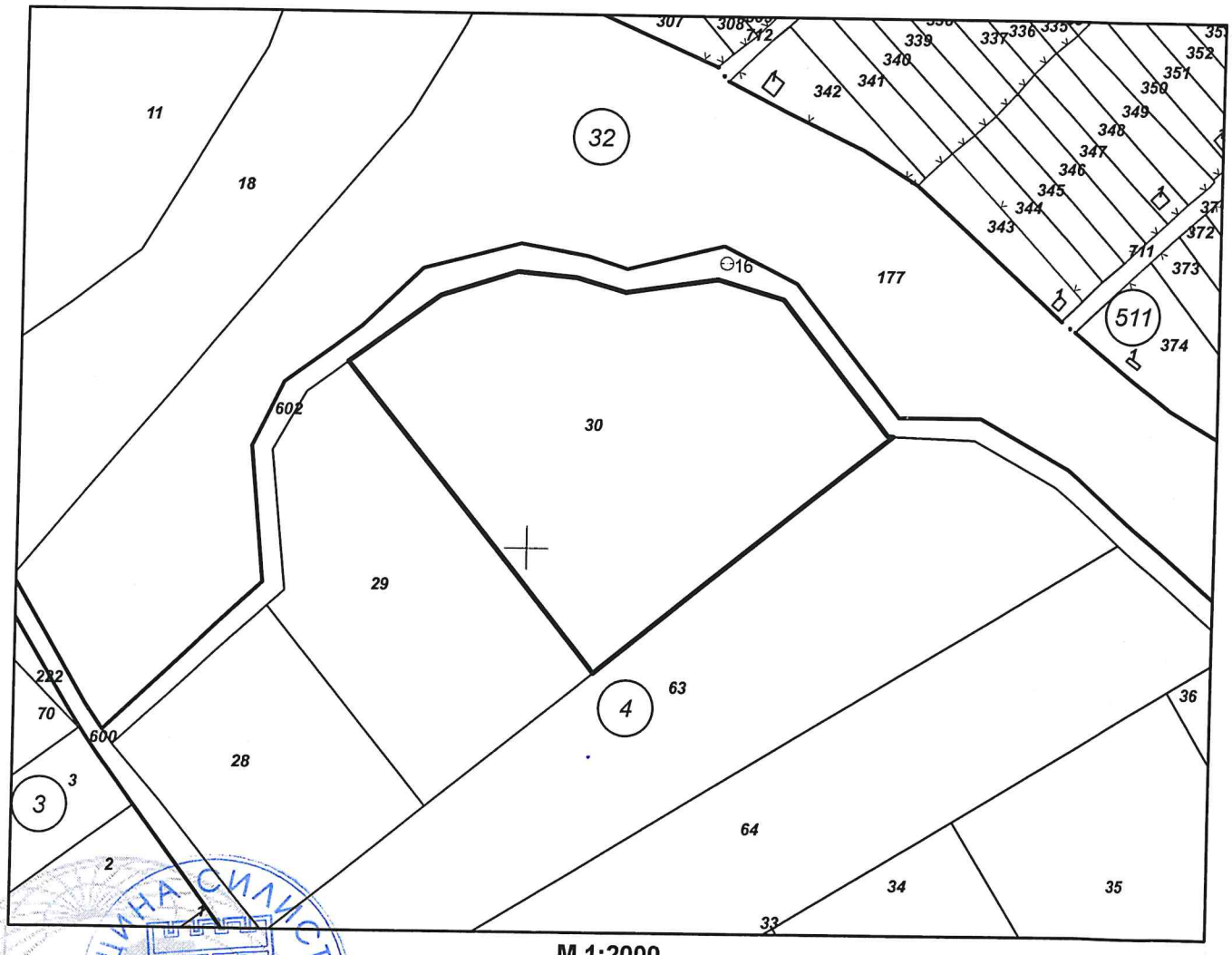

М 1:2000

Скица **№ 15-589325-10.06.2024 г.** издадена въз основа на заявление с входящ **№ 01-315997-10.06.2024 г.**

.....

ПЕТЯ СТЕФАНОВА ВЪРБАНОВА ОбА Силистра

Подписан с квалифициран електронен печат Geodesy Cartography and Cadastre Agency, E
DN: C=BG, L=Sofia, O=Geodesy Cartography and Cadastre Agency, OID.2.5.4.97=NTRBG-130362903, CN=Geodesy Cartography and Cadastre Agency

София 1618, кв.Павлово, ул.Мусала №1
тел.:02/955 45 40, факс: 02/955 53 33
ACAD@CADASTRE.BG • WWW.CADASTRE.BG

Предишен идентификатор: **няма**
Номер по предходен план: **004030**
Съседи: **66425.4.29, 66425.4.63, 66425.4.602**

Собственици по данни от КРНИ:
1. **000565537, ОБЩИНА СИЛИСТРА**
Ид. част 1/1, площ 10003 кв. м от правото на собственост
Акт за общинска собственост № 12 том 3 рег. 1431 от 22.02.2012г., издаден от Служба по вписванията гр.Силистра

Носители на други вещни права по данни от КРНИ:
1. **176443558, Народно читалище " Дръстър 2012 "**
Право на ползване
Ид. част 1/1, площ 10002 кв. м, срок 24.06.2024 г.
Писмен договор № 27 том 11 рег. 3659 от 25.06.2014г., издаден от Служба по вписванията гр.Силистра
2. **Росен Великов Димитров**
Аренда

Договор с нотариална заверка на подписите № 24 том 5 рег. 4176 от 18.07.2014г., издаден от Служба по вписванията гр.Силистра

Сгради, които попадат върху имота
няма данни за сгради

Скица **№ 15-589325-10.06.2024 г.** издадена въз основа на заявление с входящ **№ 01-315997-10.06.2024 г.**

.....

ПЕТЯ СТЕФАНОВА ВЪРБАНОВА ОбА Силистра

АГЕНЦИЯ ПО ГЕОДЕЗИЯ,
КАРТОГРАФИЯ И КАДАСТЪР

София 1618, кв.Павлово, ул.Мусала №1
тел.:02/955 45 40, факс: 02/955 53 33
ACAD@CADASTRE.BG • WWW.CADASTRE.BG

СЛУЖБА ПО ГЕОДЕЗИЯ, КАРТОГРАФИЯ И КАДАСТЪР - ГР. СИЛИСТРА
7500, ПОЩЕНСКА КУТИЯ 198, Ул. "ИЛИЯ БЛЪСКОВ" №1, ет.3, 086/822397; 821788,
silistra@cadastre.bg, БУЛСТАТ:130362903

СКИЦА НА ПОЗЕМЛЕН ИМОТ
№ 15-589328-10.06.2024 г.

Поземлен имот с идентификатор **66425.4.50**

Гр. **Силистра**, общ. **Силистра**, обл. **Силистра**
По кадастралната карта и кадастралните регистри, одобрени със **Заповед РД-18-66/02.06.2008 г. на ИЗПЪЛНИТЕЛЕН ДИРЕКТОР НА АГКК**
Последно изменение на кадастралната карта и кадастралните регистри, засягащо поземления имот **е от 18.06.2019 г.**
Адрес на поземления имот: **гр. Силистра, местност БЕДЖЕДЕРСИ**
Площ: **20408 кв. м**
Трайно предназначение на територията: **Земеделска**
Начин на трайно ползване: **Нива**
Категория на земята: **3**

Координатна система КК2005

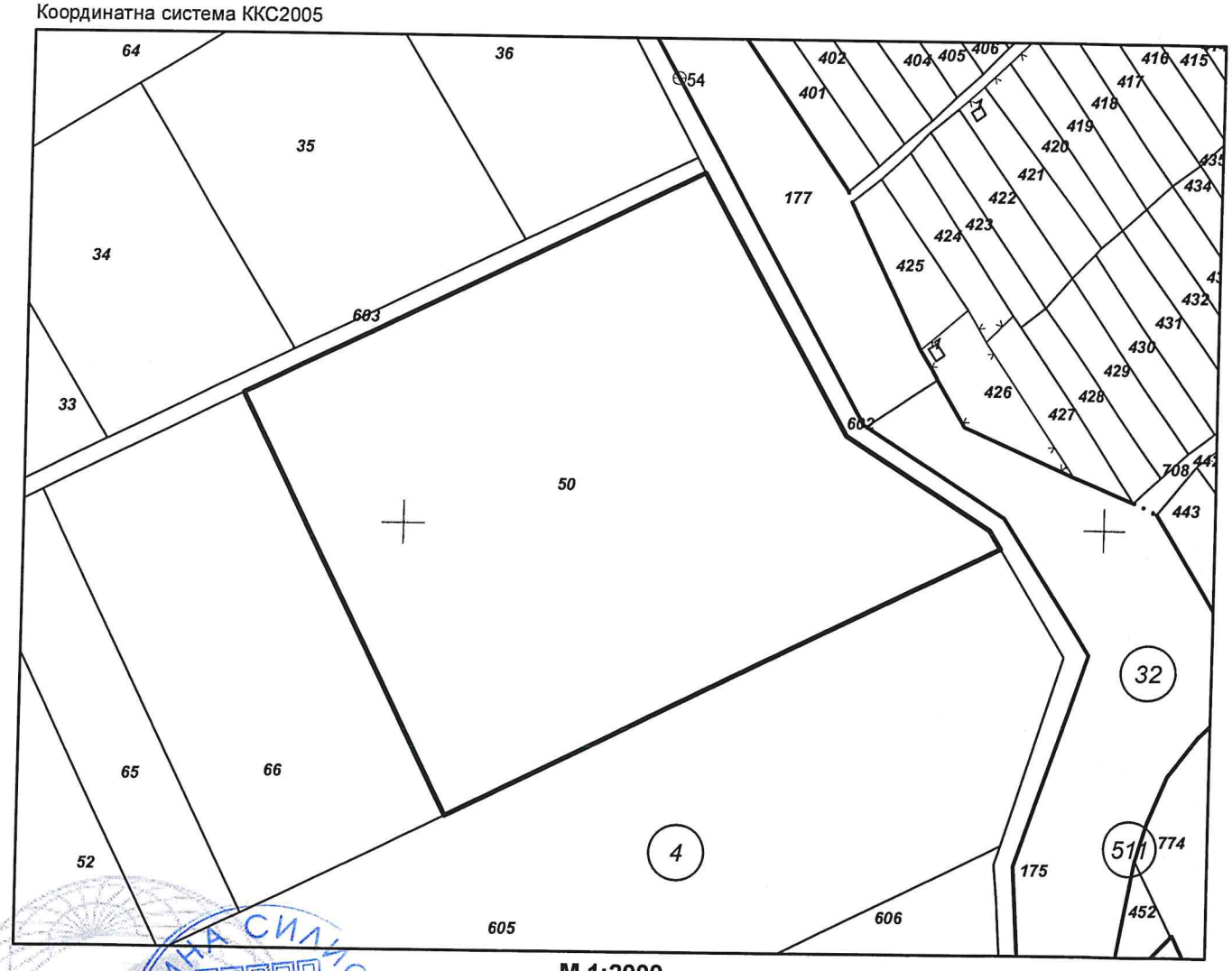

М 1:2000

Скица **№ 15-589328-10.06.2024 г.** издадена въз основа на заявление с входящ **№ 01-315997-10.06.2024 г.**

.....

ПЕТЯ СТЕФАНОВА ВЪРБАНОВА ОбА Силистра

Подписан с квалифициран електронен печат Geodesy Cartography and Cadastre Agency, E
DN: C=BG, L=Sofia, O=Geodesy Cartography and Cadastre Agency, OID.2.5.4.97=NTRBG-130362903, CN=Geodesy Cartography and Cadastre Agency

София 1618, кв.Павлово, ул.Мусала №1
тел.:02/955 45 40, факс: 02/955 53 33
ACAD@CADASTRE.BG • WWW.CADASTRE.BG

Предишен идентификатор: **няма**
Номер по предходен план: **004050**
Съседи: **66425.4.66, 66425.4.605, 66425.4.602, 66425.4.603**

Собственици по данни от КРНИ:
1. **000565537, ОБЩИНА СИЛИСТРА**
Ид. част 1/1, площ 20400 кв. м от правото на собственост
Акт за частна общинска собственост № 179 том 7 рег. 3508 от 14.05.2012г., издаден от Служба по вписванията гр.Силистра

Носители на други вещни права по данни от КРНИ:
1. **176443558, Народно читалище " Дръстър 2012 "**
Право на ползване
Ид. част 1/1, площ 20400 кв. м, срок 24.06.2024 г.
Писмен договор № 27 том 11 рег. 3659 от 25.06.2014г., издаден от Служба по вписванията гр.Силистра
2. **Росен Великов Димитров**
Аренда

Договор с нотариална заверка на подписите № 24 том 5 рег. 4176 от 18.07.2014г., издаден от Служба по вписванията гр.Силистра

Сгради, които попадат върху имота
няма данни за сгради

Скица **№ 15-589328-10.06.2024 г.** издадена въз основа на заявление с входящ **№ 01-315997-10.06.2024 г.**

.....
ПЕТЯ СТЕФАНОВА ВЪРБАНОВА ОбА Силистра